

A black and white photograph of a rock climber on a cliff face. The climber is silhouetted against a bright sky, appearing as a small figure on the dark, textured rock. The cliff face is on the left side of the frame, and the background shows a landscape with trees and a cloudy sky.

TRÍBEČ

# VEĽKÝ LYSEC

Horolezecký sprievodca

Rok vydania : 2014

Autor : Róbert Gábriš  
Lezec : Alan Hiller



**Popis** - horolezecka skalna oblasť **Veľký Lysec** s maximalnou nadmorskou výškou 547 m

sa nachádza v Tribečskom pohorí, v chránenej krajinskej oblasti Ponitrie (vyhlásili ju v roku 1985 na ploche 37.665 ha), medzi Nitrou a Zlatými Moravcami. Nachádza sa v typických listnatých lesoch s veľkým počtom chránených živočíšnych druhov, rastlín a drevín. Na svahoch kopca a sute je možné ešte aj dnes najst' zvyšky hradiska keltskeho povodu s archeologickými nálezmi dokladajúcimi osídlenie v mladšej dobe halštatskej. Členitý skalný mur z druhohorných kremencov sa rozprestiera na SZ strane Veľkeho Lysca (veže, stienky, komíny a ojedinelý skalný útvar v Tribeči – skalné okno) v dĺžke do 200 m a jeho výška dosahuje miestami do 50 m. Vyhľad zapadným smerom vyplňa Kostolianska kotlina so známou zrúcaninou hradu Gymeš a vrchom Žibrica s vapencovými skalami. Za dobrého počasia su na obzore vidieť aj kontúry Považského Inovca. Zakladanie otvoreného ohňa a manipulácia s otvoreným ohňom su v CHKO Ponitrie ZAKAZANE.

**História, poznávanie a oddych** - okrem prírodných krás môžeme v okolí obdivovať rôzne architektonické a archeologické pamiatky. Medzi najmonumentalnejšie stavby v okolí sa radia ruiny už spomenutého hradu Gymeš, postaveného zrejme Andrejom, synom Ivanku, po tom, čo v roku 1241 v bitke s Tatarmi pri rieke Slana zachránil kráľovi život. Ďalej su to lokality zaniknutých hradkov v polohách Studený hrad a Veľčice – pri Čerešňovom potoku. Medzi sakralne skvosty patri predrománsky kostolík sv. Juraja asi z druhej polovice 9. storočia (najstaršia zachovaná sakralná stavba na Slovensku) v Kostolčanoch pod Tribečom s unikátnymi freskami (vstup len na objednávku – zdarma).

V lete nájdete príjemné osvieženie na brehoch vodných nádrží Veľčice a Jelenec.

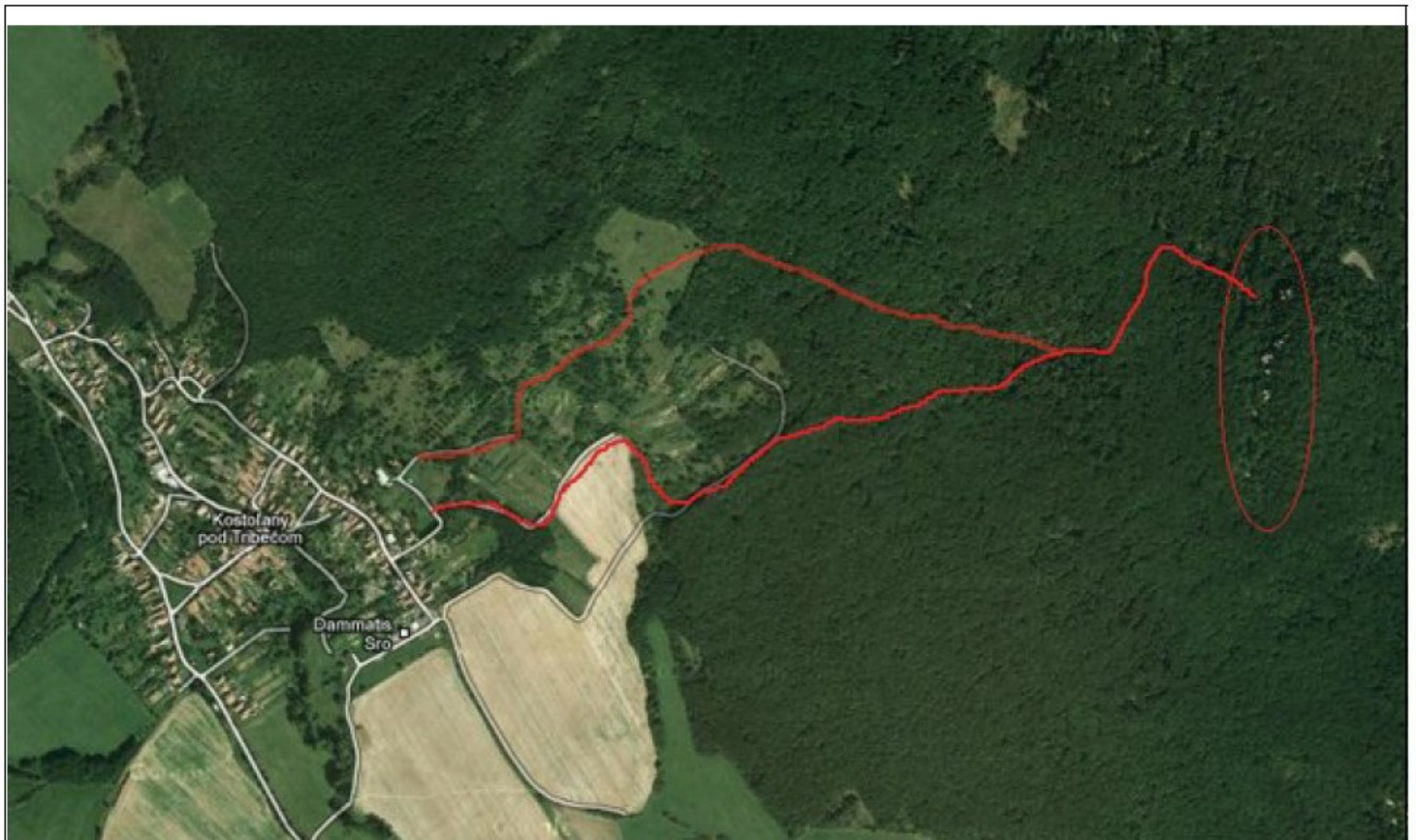
**Začiatky lezenia** - prvé zmienky o lezení na Lysci su známe zo začiatku 60tych rokov, kedy skupina mladých horolezcov, kamarátov a zakladateľov prvého horolezeckého oddielu v Nitre – Peter Chemez, Jan Chobot, Ladislav Gabriš, Maria Vargova (neskor Gabrišova), Milan Doležal, M. Morhač, M. Grek, P. Kotry, E. Lexman, G. Buček, Machalova, Majerova, Argolač, Z. Belaj a D. Huska, túto oblasť takpovediac objavila. Prakticky všetkých 33 ciest nimi voľne, či technicky vylezených prvovystupov obtiažnosti III. až VI. stupňa klasifikácie U.I.A.A., urobili v roku 1963.

Ďalšie nové cesty vznikli až po takmer 50tych rokoch...


**Lysec dnes** - od začiatku roku 2013 začína tato horolezecka oblasť opat' naberať na popularite. Okrem vyčistenia skal upravili nitrianski horolezci pri taborisku s dreveným prístreškom „chata Škara“ aj „lučku“ pre stany ( kapacita cca. 10 stanov a viac ) a postupne preisťuju všetky horolezecke cesty ( štandy a postupove istenia ) – použite nerezove nity PETZL GOUJON O 12,00 mm, borhaky BRKO, nerezove reťaze a oceľove karabiny Maillon a Delta značiek PETZL a CAMP ( *Poznámka: za bezpečnosť zdravia a života pri lezení a istení sa je zodpovedný za seba každý individuálne* ).

**Voda** - v blízkosti skal sa nenachádza žiadna voda. Najbližší prameň najdete pri turistickom razcestí „horareň pod Lyscom“, asi 30 min. Ďalšiu možnosť načerpať vodu máte v obciach Velčice a Kostolany pod Tribečom ( od kostolika sv. Juraja schodami dolu k prameňu, asi. 100 m ). Mimochodom, krčmy v týchto dedinách byvajú otvorené až v poobedňajších hodinách.

**Prístup ku skalám** - je po žltej turistickej značke, ktorá spája Velčice s Kostolánmi pod Tribečom. Z razcestia „sedlo pod Lyscom“ sa treba vydať juhovýchodným smerom po významovej odbočke žltej značky, veducej na vrchol Veľkeho Lysca. Cesta z Velčíc sem trvá približne jednu a pol hodinu, z Kostolian pod Tribečom ( vychodisko je kostol sv. Juraja ) sem dorazíte asi za jednu hodinu (cca 3 km ).



*Na google mape sú vyznačené prístupové trasy z Kostolian pod Tribečom ( spodná – turistický chodník, žltá značka, strmší svah; horná – nespevnená lesná cesta, miernejší svah ).*



*Kostol Sv. Juraja.*



*Žltá značka, v diaľke Lysec.*



*Nespevnená lesná cesta.*



*Nespevnená lesná cesta.*



*Spoločný úsek trás, žltá značka.*



*Rázcestie "sedlo pod Lyscom".*



*Táborisko a "chata Škára".*



*Ľúčka pre stanovanie.*



Z táboriska na výhliadku a Veľký Lysec.



Výhliadka.



Najvyšší bod skál a v diaľke Veľký Tribeč.




Vrcholová časť skál.



"Skalné okno" ojedinelý skalný útvar v pohorí Tribeč.



Vrchol.




Západ slnka a v diaľke hrad Gymeš.



Označenie lezeckých ciest.

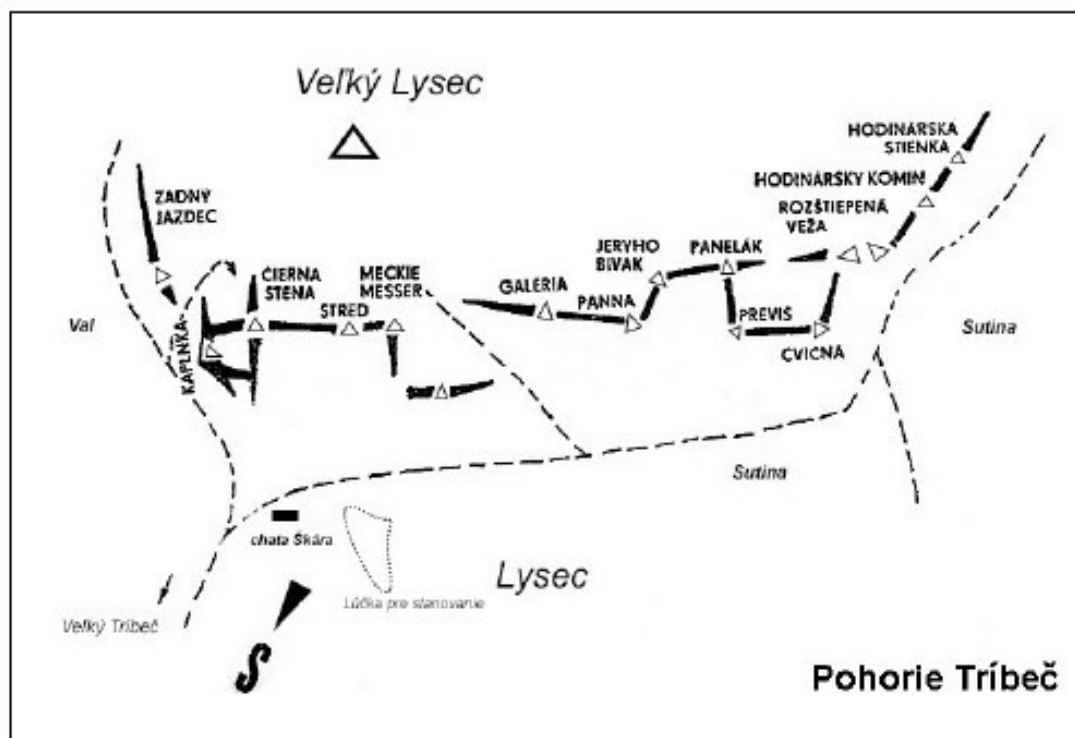


Postupové istenie PETZL GOUJON z nerezovej oceli.




Stand na Hodinárskej stienke.

## Rozdelenie lezeckých sektorov a častí :




## Čierna veža.

1. **S stena.** Z rampy, z kuta priamo hore. III; M.Doležal – M.Morhač, 10.05.1963.
2. **Z rampy stredom steny** hore do sedla a vyšvihom na vrchol. IV; G.Buček – M.Doležal – Ladislav Gabriš, 30.05.1963.
3. **Pet'ova päťdesiatka.** V- ; Peter Marčiš – Robert Gabriš, 03.04.2014.
4. **Cesta nosom.** V, A1 ( voľne VI+ ); G.Buček – Jan Chobot, 19.05.1963.
5. **Na čiernu vežu.** IV,A1 ( voľne V- );
6. **J stena.** V; Peter Chemez – Jan Chobot, 14.04.1963.
7. **J stena.** V; M.Grek – P.Kotry, 30.04.1963.
8. **Direttissima.** VI; M.Grek – Jan Chobot, 12.05.1963.
9. **Tunelová cesta.** III; M.Grek – P.Kotry, 07.04.1963.




Čierna stena  
( Amfiteáter )






## Stred.

10. **Lietajúca ryba.** VII; Alan Hiller – Edgar Hiller, 1997.
11. **Cik-Cak.** Nastup z jaskynky, ďalej kutom hore a potom doľava do exponovanej stienky. IV.
12. **Maca.** V+; Robert Gabriš – Peter Marčiš, 01.05.2014.
13. **Cez previs.** Priamo a puklinou v previse. IV,A2 ( voľne VII );
14. **Briezková.** IV;
15. **Nástup vľavo, ďalej uhlopriečne stenou.** IV; G.Buček – M.Doležal, 09.04.1963.
16. **GaMa.** VI; Peter Marčiš – Robert Gabriš, 03.04.2014.
17. **Harmónia pohybov.** VI; Robert Gabriš – Peter Marčiš, 01.05.2014.
18. **Gabova.** IV; Peter Marčiš – Robert Gabriš, 01.05.2014.
19. **Neznáma.** VI;




Čierna stena  
( Amfiteáter )

Stred  
( Amfiteáter )







Stred  
( Amfiteáter )




Stred  
( Amfiteáter )






## ***Mackie Messer.***

- 20. **Biela stienka.** VI;
- 21. **Hranou komína** po jeho ľavej strane. VI; M.Grek – Jan Chobot, 19.05.1963.
- 22. **Komínom.** IV; Argolač – Maria Vargova ( Gabrišova ), 07.04.1963.
- 23. **S stenou.** V; Peter Chemez – Jan Chobot, 11.05.1963.
- 24. **Mackie Messer.** VI; Priamo cez previsy.
- 25. **Hranou Mackieho.** IV; Argolač – Maria Vargova ( Gabrišova ), 07.04.1963.
- 26. **Majkina.** V;




# Mackie Messer







# Mackie Messer



Mackie Messer

Stred  
( Amfiteáter )





Stred  
( Amfiteáter )

Mackie Messer

24 25

21 22

26

21

25

22

24

26



Mackie Messer

Stred  
( Amfiteáter )

24

25

26

25

24

26

Mackie Messer



25


26

26

25

## *Galéria.*

27. **Ženský komín.** Cesta výrazným kominom. IV; Majerova – Maria Vargova ( Gabrišova ), 10.05.1963.



## *Panna.*

28. **Previsky.** VI, VI+;

29. **Škára návratov.** Nastup úzkym kominom, potom mierny traverz doprava a stenou hore. VI; M.Grek – P.Kotry, 20.04.1963.

30. **Októbrová.** V ? ; Alan Hiller – Edgar Hiller, 1994.

31. **Vľavo od vhlbenia.** VI; Peter Chemez – Jan Chobot, 09.05.1963.

32. **Kominom.** V; P.Kotry – E.Lexman, 11.05.1963.


33. **Vpravo od vhlbenia.** V; Peter Chemez – Jan Chobot, 20.04.1963.

34. **Variant cesty vpravo od vhlbenia.** V;


35. **Lulov liepak.** Lulo Gajdoš; neskoro lezene až na vrchol – **Priama.** VI; Alan Hiller – Edgar Hiller, 1995.

36. **Cesta hranou.** III; M.Doležal – Ladislav Gabriš, 17.03.1963.

37. **Stredom J steny.** IV; M.Grek – P.Kotry, 30.04.1963



Panna



29

30

31

32


16.VI.



Panelák







## ***Panelák.***

38. **Ľavá vežička.** V+; Peter Marčiš – Dušan Myslivec, 1981.

39. **Stenou medzi komínmi.** IV; M.Grek – E.Lexman.

40. **Cesta oknom.** III; Z.Belaj – D.Huska, 10.05.1963.

41. **Previsom.** IV,A3;



Panelák

Ľavá vežička

Pravá vežička



# Panelák


41


41



## ***Rozštiepená veža.***

- 42. **Cesta hranou.** V; P.Kotry – E.Lexman, 10.05.1963.
- 43. **Ľavou platňou.** VI; Jan Chobot a spol., 21.04.1963.
- 44. **Pravou platňou.** A2; M.Grek a spol., 14.04.1963.
- 45. **Pravou platňou.** A2; Jan Chobot a spol., 10.05.1963.
- 46. **Z stena.** V; Peter Chemez – Jan Chobot, 10.05.1963.
- 47. **Pre Dlabajza.** V+; Alan Hiller – Edgar Hiller, 1995; Peter Marčiš – Robert Gabriš, 22.08.2013.
- 48. **J stena.** V; M.Grek – P.Kotry, 07.04.1963.
- 49. **Stredom steny.** VI; Jan Chobot – E.Lexman, 30.04.1963.
- 50. **Lexmanova hrana.** IV; Jan Chobot – E.Lexman, 30.04.1963.
- 51. **Hodinársky komín.** III; M.Doležal-Machalova-M.Morhač-Maria Vargova ( Gabrišova ),01.12.1962.
- 52. **Narodeninová.** V; Robert Gabriš – Peter Marčiš, 20.07.2013.
- 53. **Hodinárska stienka.** VI; Jan Chobot – E.Lexman, 30.04.1963.





Rozštiepená veža

46

45

44

44

45

46



Rozštiepená veža



43


Rozštiepená veža



Rozštiepená veža



# Rozštiepená veža



***Na spolupráci pri zaisťovaní ciest a tvorbe sprievodcu sa podieľali :***

HK Lokomotiva Nitra

Peter Marčiš

Gabriel Finta

Milan Polačík

Alan Hiller

Peter Hupka

Dušan Fuska

Dušan Balog

Adam Kadlečík

Michal Sabovčík

